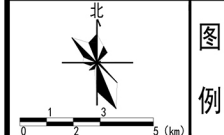
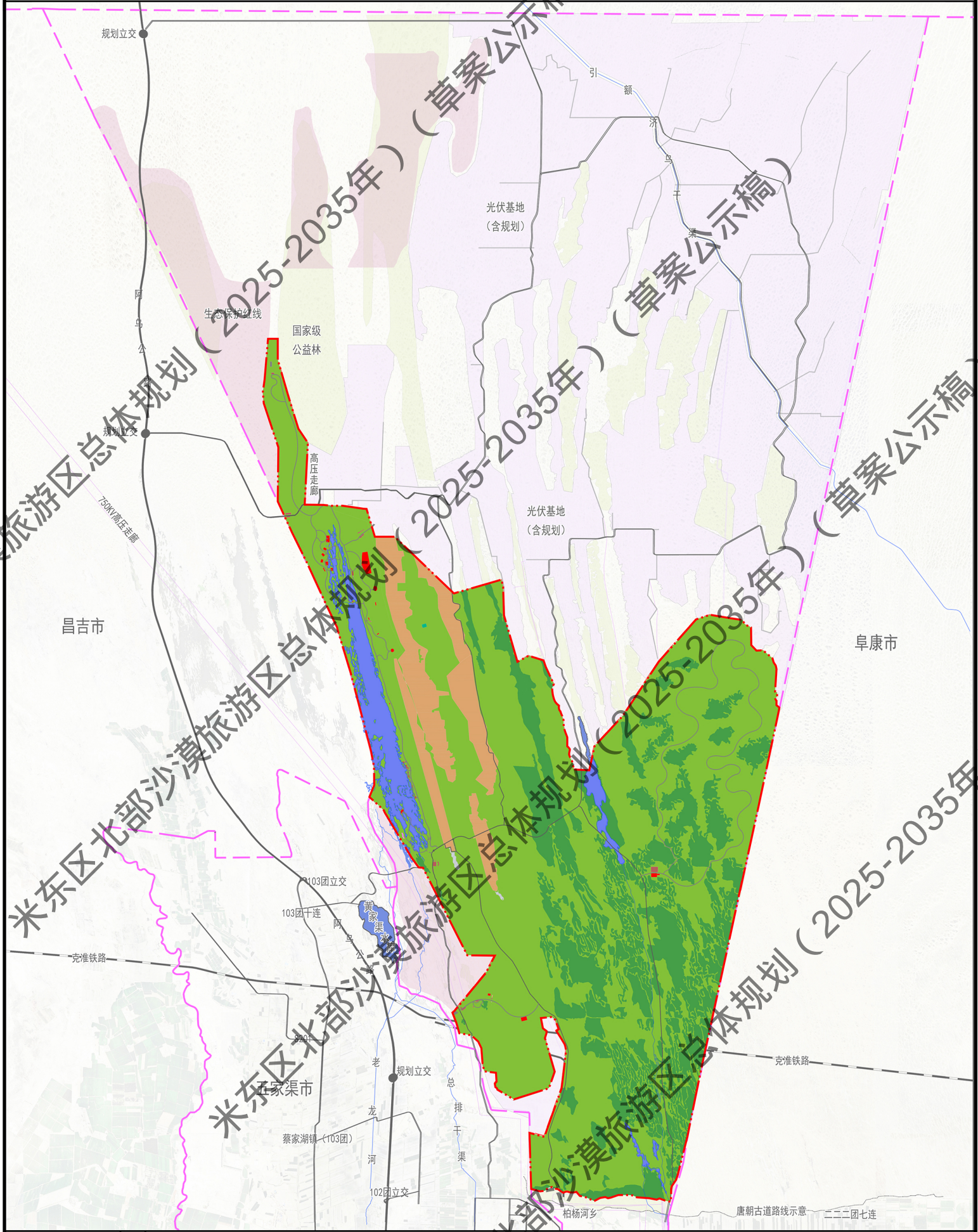
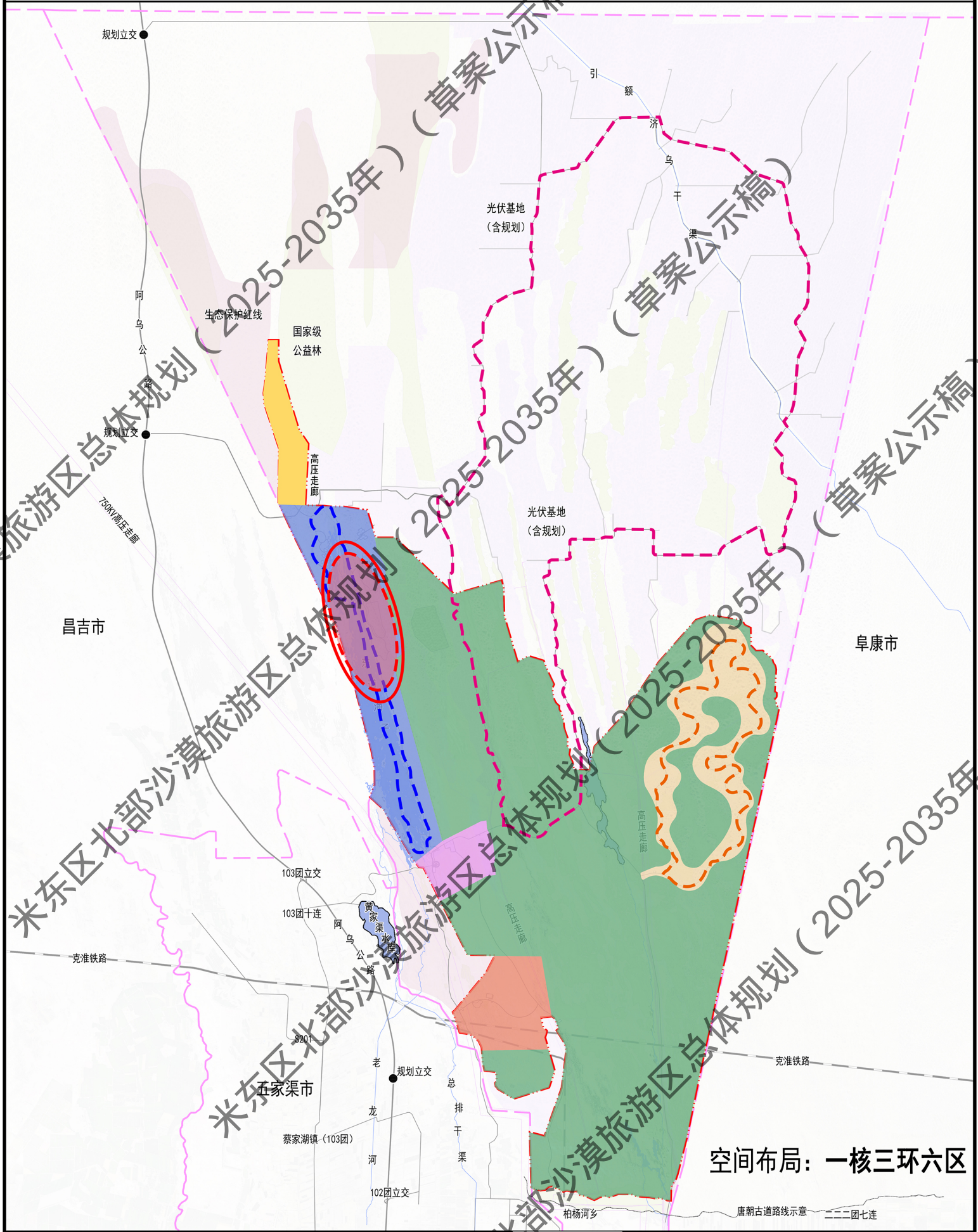


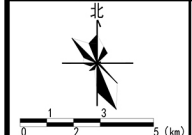
- 图例**
- 市域范围线
 - 规划范围线
 - 现状电力走廊
 - 规划电力走廊
 - 现状道路
 - 现状水系
 - 现状国家级公益林
 - 光伏基地(含规划)
 - 生态保护红线范围



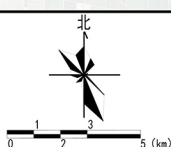
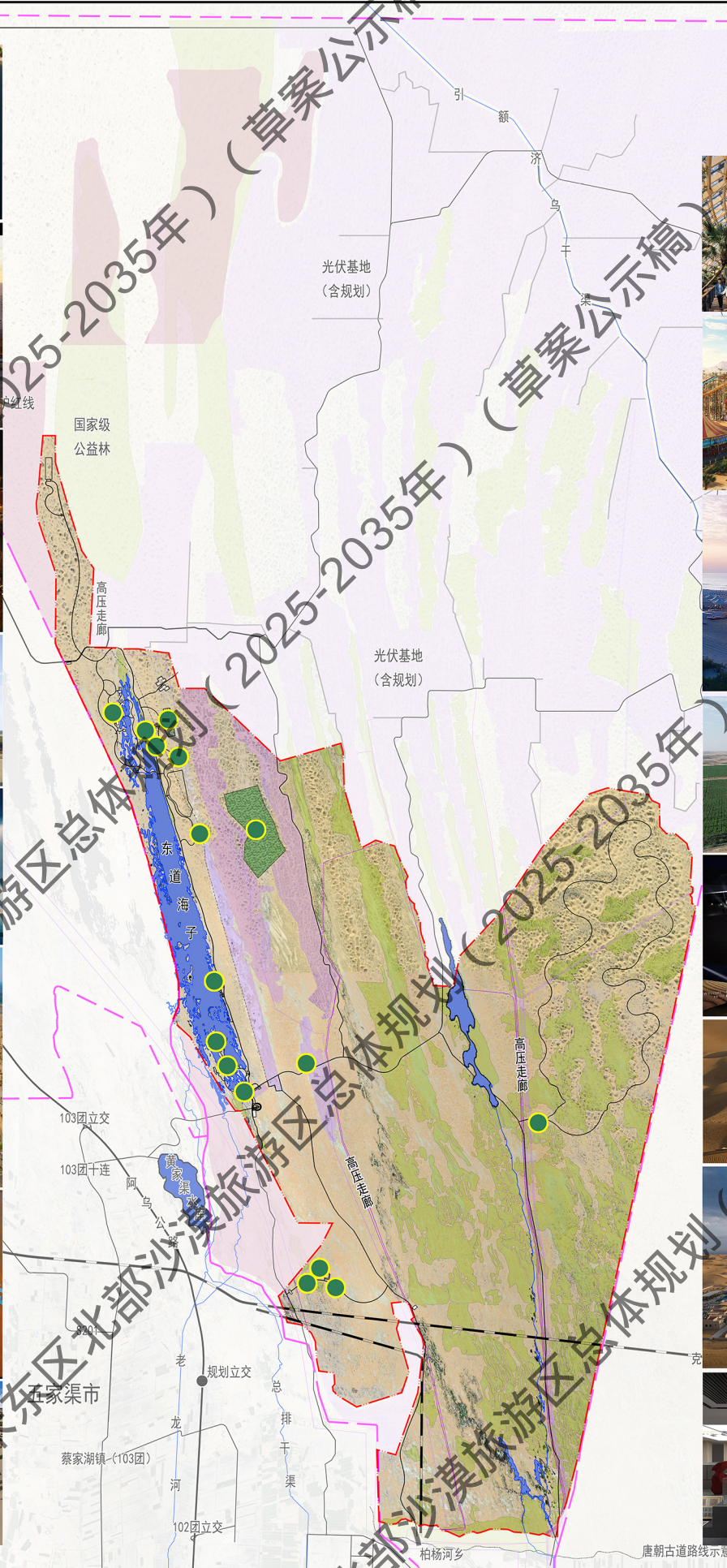


	市域范围线		现状国家级公益林		盐碱地		商业用地
	规划范围线		光伏基地(含规划)		旅游设施用地		科研用地
	现状电力走廊		生态保护红线范围		文化体育用地		设施农业用地
	规划电力走廊		天然牧草地		公共服务用地		
	现状道路		灌木林地		工业设施用地		
	现状水系		湿地		交通场站用地		

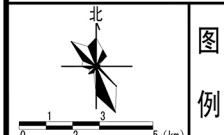
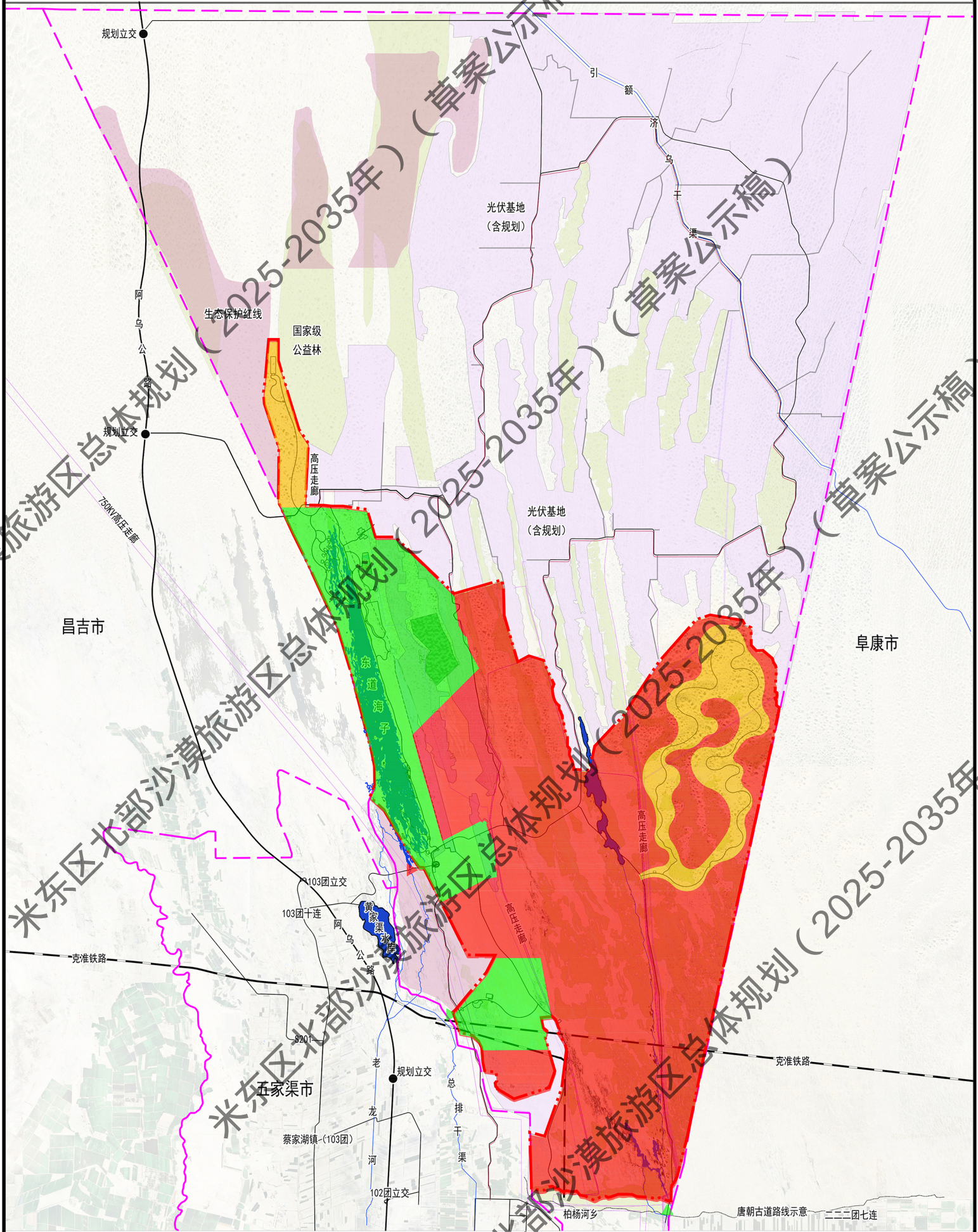


空间布局：一核三环六区



<ul style="list-style-type: none"> 市域范围线 规划范围线 现状电力走廊 规划电力走廊 现状道路 现状水系 	<ul style="list-style-type: none"> 现状国家级公益林 光伏基地(含规划) 生态保护红线范围 东道海子核心区 东道海子水陆观光环 光伏基地沙漠观光环线 	<ul style="list-style-type: none"> 沙漠越野环线 低空游览观光区 东道海子度假区 沙漠生态涵养科普研学区 综合旅游服务区 沙漠运动探险区
--	---	---





市域范围线	现状国家级公益林	二级保护区
规划范围线	光伏基地(含规划)	三级保护区
现状电力走廊	生态保护红线范围	规划主入口
规划电力走廊	规划主入口	规划次入口
现状道路	规划次入口	一级保护区
现状水系	一级保护区	